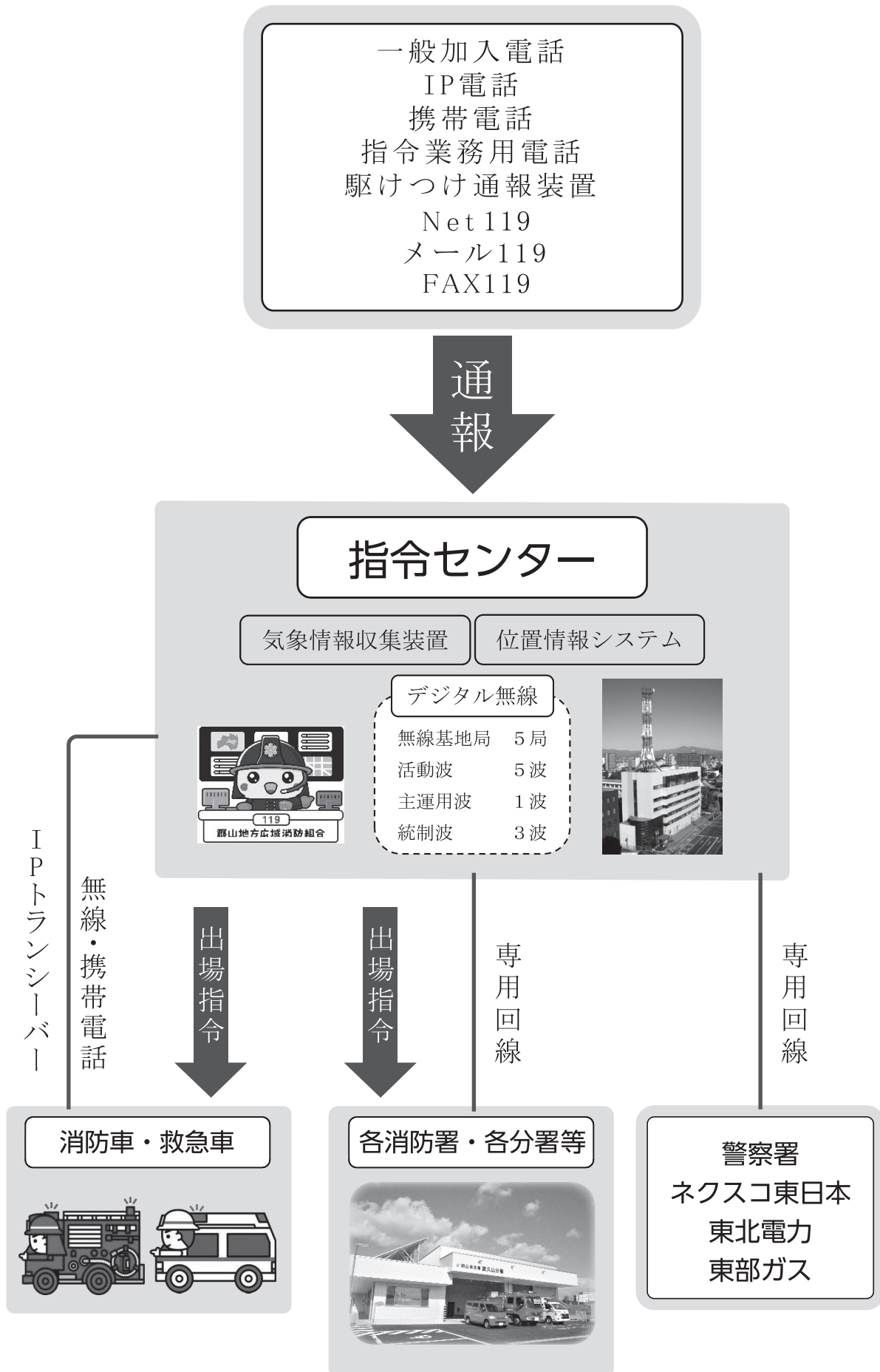


# 通信指令



# 1 通信指令系統図



## 2 無線電話等配置状況

(R2.12.31)

	デジタル無線局数					アナログ無線局数			IP トランシーバー
	基地局数	無線局数 半固定移動	車載無線局数	可搬無線局数	携帯無線局数	固定局数	可搬無線局数	携帯無線局数	
消 防 本 部	1		7	8	13	1		3	3
片曾根山中継所	1					1			
郡 山 消 防 署		1	18	1	16				6
大槻基幹分署		1	3	1	6				2
喜久田基幹分署		1	4	1	6				2
熱 海 分 署		1	3		3				1
日 和 田 分 署		1	3		3				1
田 村 分 署		1	3		3				1
安 積 分 署		1	3		3				1
湖 南 分 署	1	1	3		3				1
中 田 分 署		1	3		3				1
富 久 山 分 署		1	3		3				1
針 生 救 急 所		1	2		2				1
田 村 消 防 署		1	10	1	7				3
移 分 駐 所		1	1		2				1
三 春 分 署		1	3		3				1
小 野 分 署	1	1	3		3				1
滝 根 分 署		1	3		3				1
都 路 分 署	1	1	3		3				1
常 葉 分 署		1	3		3				1
大 越 分 遣 所		1	1		2				1
合 計	5	19	82	12	90	2		3	31

### 3 119番受理状況

(単位：件 R2.12.31)

種別	月												計
	1月	2月	3月	4月	5月	6月	7月	8月	9月	10月	11月	12月	
火災	2	8	10	8	15	6	8	7	4	4	8	12	92
救急	1,392	1,255	1,274	978	1,096	1,147	1,162	1,435	1,177	1,289	1,191	1,265	14,661
救助	3	5	2	3	3		2	3		2	1	5	29
災害その他	7	8	11	8	5	9	15	4	5	6	9	12	99
同報※1	44	52	62	30	67	47	91	58	47	48	41	57	644
間違い	68	85	88	87	72	64	56	96	77	62	76	90	921
いたずら	2	8	5	1	7	6	16	4	14	2	2	7	74
無言	85	45	61	71	47	41	52	48	33	45	39	47	614
通報訓練	33	57	71	37	46	93	67	87	108	189	169	77	1,034
問合せ	92	107	93	87	82	82	108	93	69	84	87	94	1,078
その他	309	285	237	274	212	270	401	387	284	315	285	251	3,510
計	2,037	1,915	1,914	1,584	1,652	1,765	1,978	2,222	1,818	2,046	1,908	1,917	22,756
1日平均	65.7	66.0	61.7	52.8	53.3	58.8	63.8	71.7	60.6	66.0	63.6	61.8	62.3

※1 同報とは、既に受付した事案に対する119番通報です。

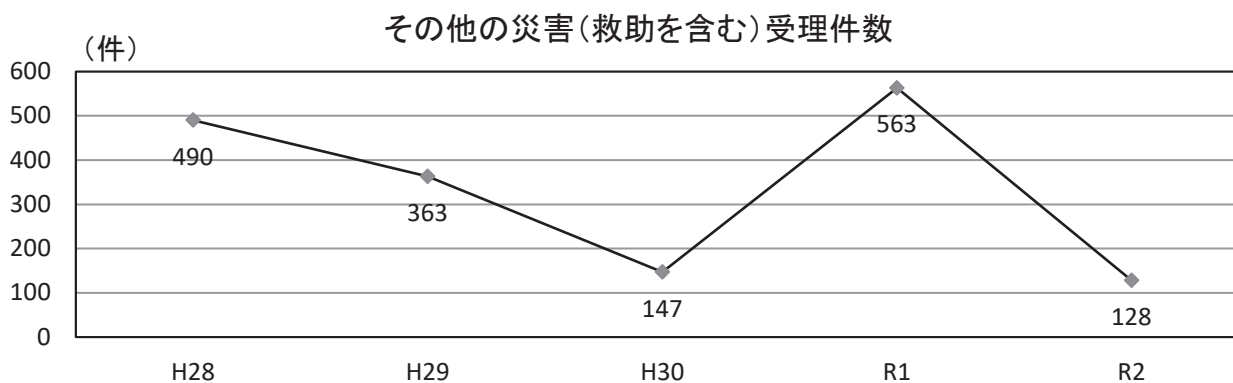
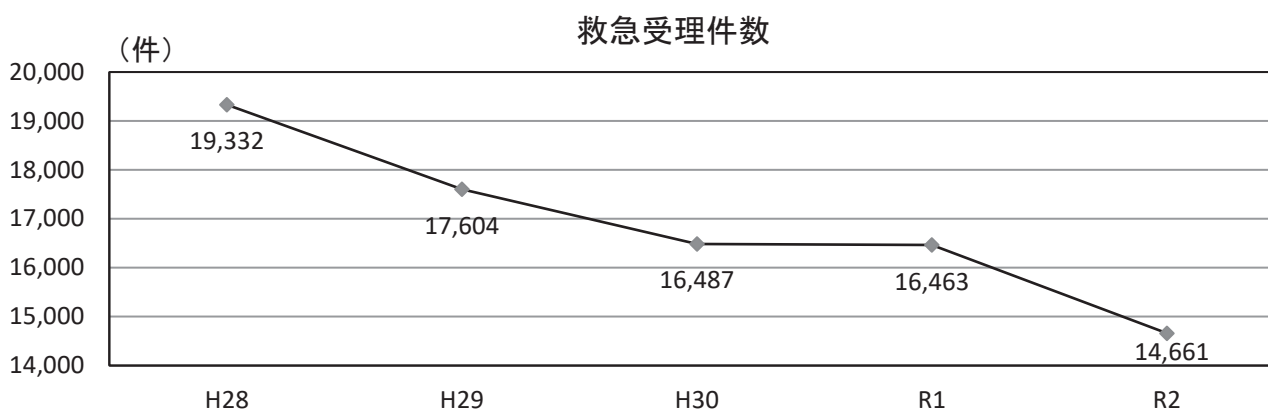
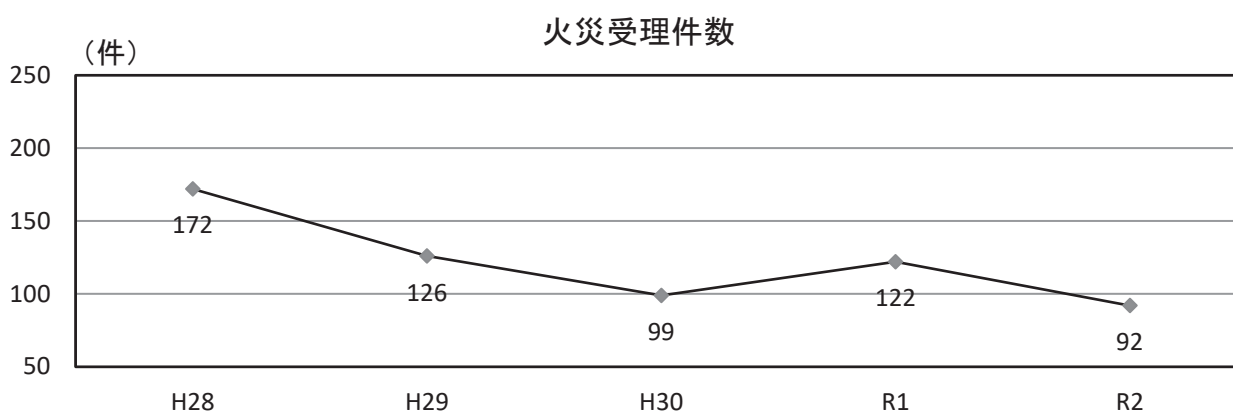
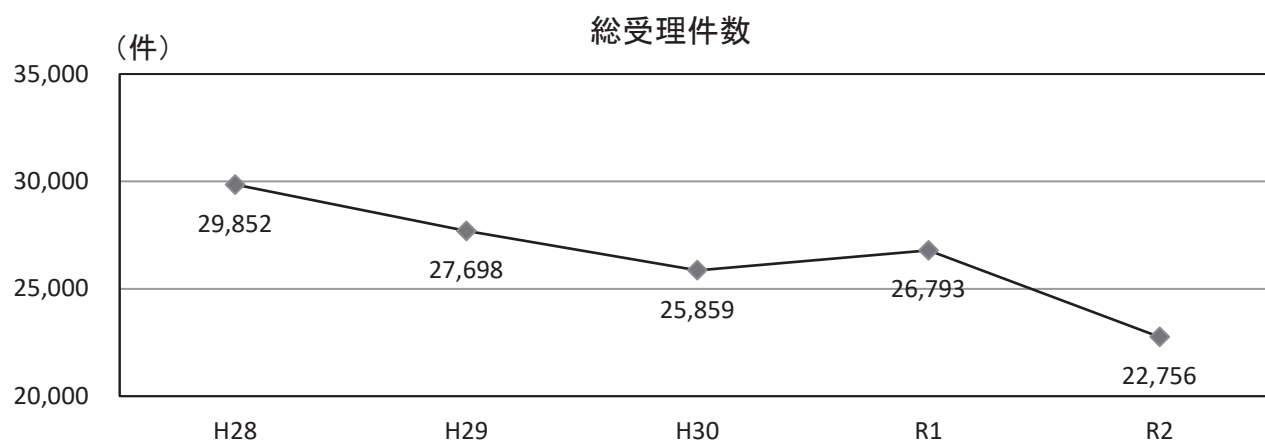
※2 119受付件数は実災害件数とは異なります。

### 回線別受理件数

固定電話	携帯電話	専用電話※3	合計
10,990	10,592	1,174	22,756

※3 専用電話とは、警察、ネクスコ東日本、電力会社、ガス会社との専用回線です。

## 4 過去5年間の災害等受理種別状況

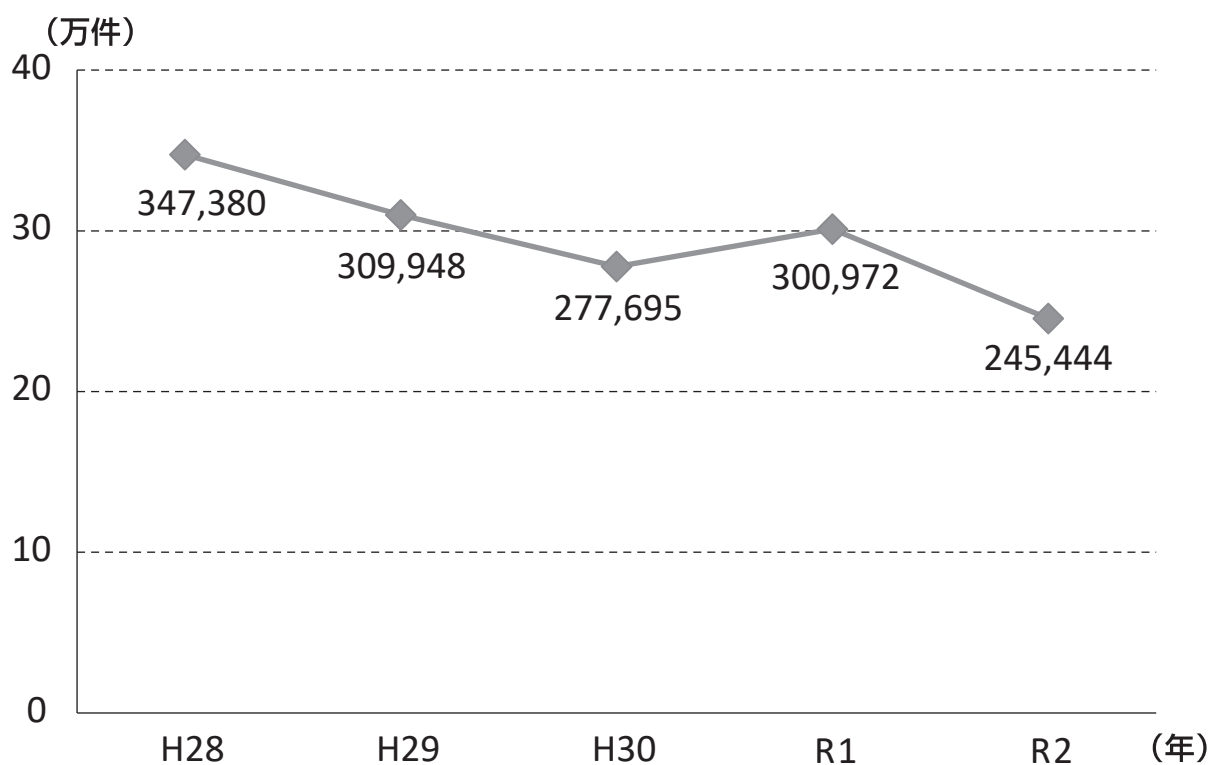


## 5 テレホンサービス利用状況

テレホンサービスは、主に災害発生時の情報及び休日当番夜間病院の案内を行っています。また、火災予防の広報等も行っています。

(R 2. 12. 31)

月 \ 年	H28	H29	H30	R 1	R 2
1月	22,546	20,867	19,091	19,645	13,819
2月	27,097	23,648	16,858	28,368	21,824
3月	45,749	27,391	29,627	36,325	20,728
4月	36,944	38,926	34,456	43,979	22,662
5月	29,032	34,776	26,636	26,800	30,494
6月	16,857	22,867	23,544	22,613	18,564
7月	27,955	16,351	22,187	19,314	25,539
8月	26,841	23,377	21,303	19,632	16,493
9月	27,502	18,182	14,778	16,395	13,846
10月	33,832	29,344	21,980	31,943	16,223
11月	30,783	32,207	23,407	17,492	22,238
12月	22,242	22,012	23,828	18,466	23,014
計	347,380	309,948	277,695	300,972	245,444



## 6 気象注意報及び気象警報の発令状況

(R2.12.31)

### 中通り中部

分類		月	1月	2月	3月	4月	5月	6月	7月	8月	9月	10月	11月	12月	合計
気象注意報	大雨注意報		2			3	3	1	15	17	12				53
	洪水注意報		1			4	2	2	13	17	11	1			51
	強風注意報		5	6	7	6	1				1		4	3	33
	風雪注意報			1	1									1	3
	大雪注意報				1										1
	雷注意報		1	1	2	8	9	12	15	23	9	2			82
	融雪注意報														
	濃霧注意報		7	4	8	3	3	12	21	13	12	14	11	11	119
	乾燥注意報				4	5	3	2							14
	なだれ注意報			1											1
	低温注意報			2					1					1	4
	霜注意報				11	19	1					4	18		53
	着氷・着雪注意報				1										1
火災気象通報[強風]		5	6	7	6	1				1		4	3	33	
火災気象通報[乾燥]				4	5	3	2							14	
気象警報	大雨警報		1				1		3	6	2				13
	洪水警報					1	1		4	6	2				14
	暴風警報														
	暴風雪警報														
特別警報	大雨特別警報														
	暴風特別警報														
	暴風雪特別警報														
	大雪特別警報														
合計			22	21	46	60	28	31	72	82	50	21	37	19	489

### 会津中部

分類		月	1月	2月	3月	4月	5月	6月	7月	8月	9月	10月	11月	12月	合計
気象注意報	大雨注意報		1			2	2	1	11	9	8				34
	洪水注意報		1			2	1	1	8	5	6				24
	強風注意報		2		1	4									7
	風雪注意報			1	1										2
	大雪注意報			3											3
	雷注意報		2	6	6	8	8	14	15	22	10	2	3	4	100
	融雪注意報														
	濃霧注意報		9	5	10	5	2	6	17	13	8	16	12	12	115
	乾燥注意報						1	1							2
	なだれ注意報			3	1									1	5
	低温注意報			2					1						3
	霜注意報				10	21	1					5	20		57
	着氷・着雪注意報														
火災気象通報[強風]		2		1	4									7	
火災気象通報[乾燥]						1	1							2	
気象警報	大雨警報								3	1	1				5
	洪水警報					1			3	1	1				6
	暴風警報														
	暴風雪警報														
特別警報	大雨特別警報														
	暴風特別警報														
	暴風雪特別警報														
	大雪特別警報														
合計			17	20	30	47	16	24	58	51	34	23	35	17	372